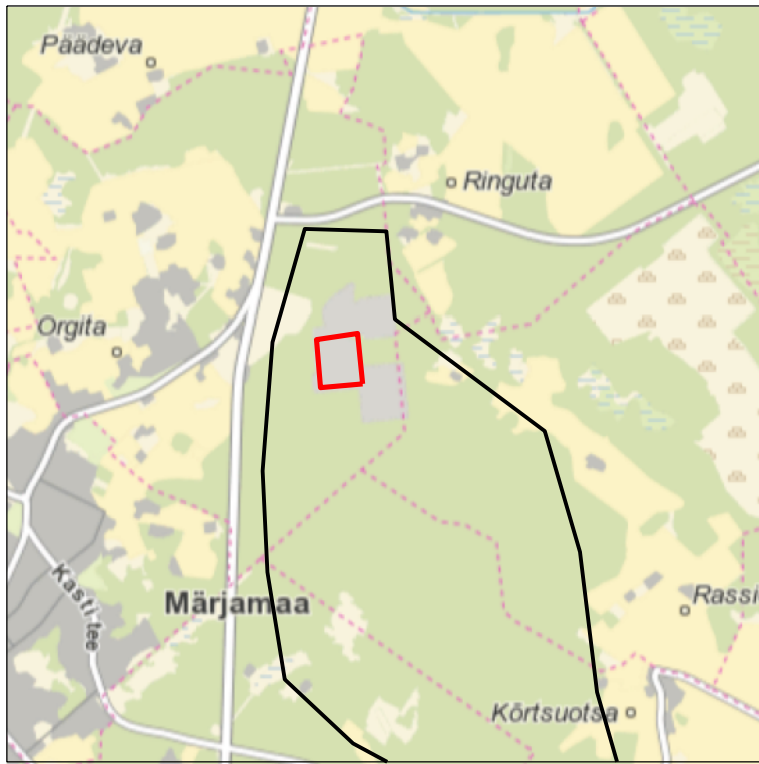








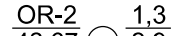






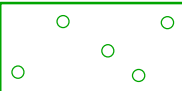


ASENDIPLAAN  
M 1 : 50 000



Kaardileht nr 6314 Rapla

Mäeeraldise piiripunktide koordinaadid				Mäeeraldise teenindusmaa piiripunktide koordinaadid			
Nr	X	Y		Nr	X	Y	
1	6 531 393,84	526 853,64		1'	6 531 412,96	526 842,10	
2	6 531 435,08	527 125,19		2'	6 531 415,04	526 926,63	
3	6 531 101,47	527 160,15		3'	6 531 446,54	527 134,04	
4	6 531 076,63	526 880,45		4'	6 531 093,43	527 170,24	
				5'	6 531 065,37	526 872,02	
Pindala 9,07 ha				Pindala 10,33 ha			

	Mäeeraldise piir, piiripunkt ja piiripunkti number	
	Mäeeraldise teenindusmaa piir, piiripunkt ja piiripunkti number	
	Külgneva mäeeraldise piir	
	Külgneva mäeeraldise teenindusmaa piir	
	Ploki piir (aT - aktiivne tarbevaru, aR - aktiivne reservvaru, pT - passiivne tarbevaru, pR - passiivne reservvaru)	
	Orgita-Haimre dolokivi maardla piir (asendiplaanil)	
	Katastriüksuse nimi, piir ja tunnus	
	Geoloogilise läbilõike joon	
	Maapinna samakõrgusjoon, m	
OR-2 42,67 36,71	Kaevand-puuraugu nr Suudme abs kõrgus, m Uuritud lamami abs kõrgus, m	Katendi paksus, m Täitedolokivi kasuliku kihi paksus, m Madalamargilise ehituslubjakivi kasuliku kihi paksus, m
	2025. a uuringu puurauk	
	2022. a uuringu puurauk (EGF 9603)	
	2006. a uuringu puurauk (EGF 7803)	
	1992. a uuringu puurauk (EGF 4603)	
S-1 42,09	Kaevandi nr Suudme abs kõrgus, m	Katendi paksus, m
	Kaevand aluspõhja sügavuse täpsustamiseks	
	1992. a uuringu kaevand (EGF 4603)	
	Metsamaa (pindala 10,33 ha)	

Märkused:

- Koordinaadid L-Est 97 süsteemis, kõrgused EH2000 süsteemis.
- Asendiplaan: Maa- ja Ruumiameti X-GIS kaardirakendus.
- Plaan koostamisel on kasutatud:
  - Maa- ja Ruumiameti väljastatud katastriüksuste piirandmeid (seisuga 13.08.2025);
  - Maavarade registri maardlate, plokkide ja mäeeraldise piirandmeid (seisuga 19.09.2025);
  - "Orgita-Haimre dolokivimaardla Orgita-III paekarjääri jääkvaru uuringu aruanne (varu seisuga 01.01.2025)" (OÜ Inseneribüroo STEIGER, 2025, töö nr 25/5268).
- Mäeeraldise ja plokki 15 aT lamam asub abs kõrgusel 36,71 m.
- Karjääri nõlvad tuleb täita ja tasandada nõlvusele 1:2 või laugemad.
- Kasutatud tarkvara: Bentley PowerCivil for Baltics V8i (litsents: 70000661800020).

Objekti nimetus ja aadress <b>Orgita-III paekarjäär</b> Märjamaa vald, Rapla maakond		Joonise sisu <b>Korrastatud maa plaan</b>
Loa omanik Parkovi, Riidaku küla, 78422 Märjamaa vald, Rapla maakond mihkel@kamin.ee	<b>Gildemann OÜ</b> /Altkirjastatud digitaalselt/ (esindaja nimi ja allkiri)	Graafiline lisa 3/3 Mõõtkava 1 : 1000
<b>OÜ Inseneribüroo STEIGER</b> Männiku tee 104, 11216 Tallinn +372 668 1011, info@steiger.ee	Koostas Hendrik Klaas /Altkirjastatud digitaalselt/ Kinnitas Erki Vaguri /Altkirjastatud digitaalselt/	Kuupäev 22.09.2025 Töö nr 25/5310

